

2023

II КОНКУРС ЛУЧШИХ ПРОЕКТОВ
СОЗДАНИЯ КОМФОРТНОЙ
ГОРОДСКОЙ СРЕДЫ
ДЛЯ СУБЪЕКТОВ ДФО



ПОБЕДИТЕЛИ ДФО



ФОРМИРОВАНИЕ
КОМФОРТНОЙ
ГОРОДСКОЙ СРЕДЫ

ПРИ ПОДДЕРЖКЕ:



ПРАВИТЕЛЬСТВО
ПРИМОРСКОГО КРАЯ



Министерство Российской Федерации
по развитию Дальнего Востока и Арктики



ДФУ
ДАЛЬНЕВОСТОЧНЫЙ
ФЕДЕРАЛЬНЫЙ
УНИВЕРСИТЕТ



**«ПОДЪЕМ ДАЛЬНЕГО ВОСТОКА —
ЭТО НАШ НАЦИОНАЛЬНЫЙ ПРИОРИТЕТ
НА ВЕСЬ XXI ВЕК»**

Владимир Путин

АМУРСКАЯ ОБЛАСТЬ

АМУРСКАЯ ОБЛАСТЬ

Г. ТЫНДА

78,819
балла

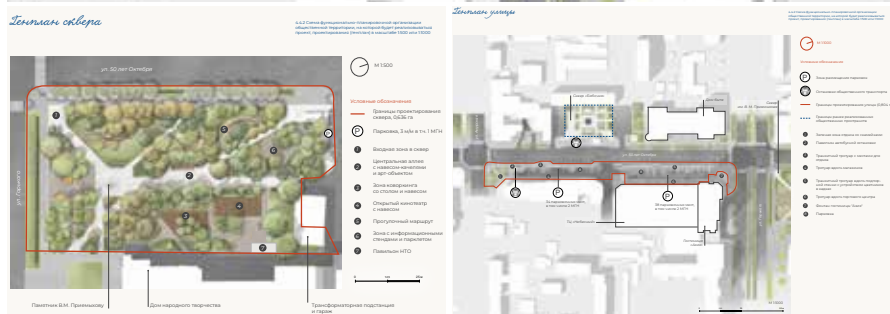

Путь домой



АМУРСКАЯ ОБЛАСТЬ Г. БЛАГОВЕЩЕНСК

77,778
балла

Комплексное благоустройство сквера им. В.М. Приёмыхова и улицы 50 лет Октября на участке от ул. Амурская до ул. Горького



АМУРСКАЯ ОБЛАСТЬ Г. ЗАВИТИНСК

69,125
балла

«Лес памяти»



АМУРСКАЯ ОБЛАСТЬ Г. РАЙЧИХИНСК

65,872
балла

«Центральный парк»



АМУРСКАЯ ОБЛАСТЬ Г. ЦИОЛКОВСКИЙ

64,841
балла

Парк семейный



ЕВРЕЙСКАЯ АВТОНОМНАЯ ОБЛАСТЬ

ЕВРЕЙСКАЯ АВТОНОМНАЯ ОБЛАСТЬ ПОС. НИКОЛАЕВКА

67,788
балла

Благоустройство общественной территории и «Сквера Победы п. Николаевка»



1. Создание места проведения мероприятия
Облагораживание территории для массовых мероприятий жителей и гостей поселения.

2. Концептуальный замысел
Формирование культурной ценности. Установка памятников на Сквере Победы.

3. Функциональное зонирование
Организация зон для комфортного времяпрепровождения.

- Зона отдыха
- Мобильные выставочные прилавки
- Сцена
- Центральная площадь
- Памятники
- Разделка для выступающих



ЗАБАЙКАЛЬСКИЙ КРАЙ

ЗАБАЙКАЛЬСКИЙ КРАЙ ПГТ. ВЕРШИНО- ДАРАСУНСКИЙ

91,351
балла

«Самородок». Благоустройство парка пгт. Вершино-Дарасунский



ЗАБАЙКАЛЬСКИЙ КРАЙ ПГТ. ОЛОВЯННАЯ

86,702
балла

«Оловянный сад». Концепция благоустройства центрального парка по ул. Невская в поселке Оловянная Забайкальского края»



ПЛАН ОРГАНИЗАЦИИ ЗЕМЕЛЬНОГО УЧАСТКА

УМР	Площадь благоустройства	1,9 га
Площадь пешеходная	3,887,00 м ²	
Площадь озелененные зоны	13,873,00 м ²	
В том числе:		
- площадь озелененных зон с элементами	10,373,00 м ²	
- площадь озелененных зон с элементами	3,500,00 м ²	
Площадь детских кафе и спортивных сооружений	180,00 м ²	

- УСЛОВНЫЕ ОБОЗНАЧЕНИЯ**
- 1 Озелененная территория, предназначенная для детей
 - 2 Детские площадки
 - 3 Площадки для спорта
 - 4 Площадки для активного отдыха и развлечений
 - 5 Детские кафе (объекты благоустройства)
 - 6 Площадки для мероприятий
 - 7 Стены
 - 8 Тенюклубы с навесом
 - 9 Велосипеды
 - 10 Арт-объекты, скульптуры, инсталляции
 - 11 Навесы для кафе и кафе-террас
 - 12 Место для отдыха с беседками и скамейками

— граница территории



ЗАБАЙКАЛЬСКИЙ КРАЙ ПГТ. КОКУЙ

79,809
балла

Парк «Не кукуй!». Благоустройство центрального парка в пгт. Кокуй



ЗАБАЙКАЛЬСКИЙ КРАЙ

ПГТ. ЧЕРНЫШЕВСК

74,174
балла

«В нашем оазисе среди холмов». Концепция благоустройства городского парка по улицам Центральная, Пушкина и Вокзальному переулку в п. Чернышевск Забайкальского края»



ЗАБАЙКАЛЬСКИЙ КРАЙ ПГТ. ШЕРЛОВАЯ ГОРА

69,872
балла

«Турмалиновый парк» благоустройство территории, прилегающей к зданию ФОК, городское поселение «Шерлогогорское», муниципальный район «Борзинский район», Забайкальский край



СХЕМА ФУНКЦИОНАЛЬНО-ПЛАНИРОВОЧНОЙ ОРГАНИЗАЦИИ ТЕРРИТОРИИ ПРОЕКТИРОВАНИЯ (ГЕНПЛАН)

*МАСШТАБ 1 : 1000

- | | | | | | | | | | | |
|---------------------------------|----------------------|-------------------------|-----------------------------|--|--------------------|--------------------|---------------------|--|--------------------------|-------------|
| 1 Видовая зона | 3 Системный ландшафт | 5 Спортивный комплекс | 7 Легкая атлетика (беговая) | 9 Парголы с качелями | 11 Скали-парк | 13 Веревочный парк | 15 Детская площадка | 17 Детская площадка | 19 Арт-объект «Турмалин» | 21 Парковка |
| 2 Центральная соборная площадка | 4 Туристическая зона | 6 Анимационный комплекс | 8 Темный навес | 10 Гибридная конструкция с фонтаном-скульптурой типа | 12 Веревочный парк | 14 Веревочный парк | 16 Веревочный парк | 18 Гибридная конструкция с зонами отдыха и информационно-просветительского образования | 20 Зоны отдыха | |



ЗАБАЙКАЛЬСКИЙ КРАЙ С. КРАСНЫЙ ЧИКОЙ

60,698
балла

«Корни Чикоя». Концепция благоустройства сквера по ул. Первомайская в с. Красный Чикой Забайкальского края»



Условные обозначения

- Граница проектирования
- Граница доп. проектирования
- Встречающий центр
- Новые элементы благоустройства
- Проезды и парковки
- Трогуар
- Озеленение
- Деревья

Масштаб 1:500



КАМЧАТСКИЙ КРАЙ

КАМЧАТСКИЙ КРАЙ

Г. ПЕТРОПАВЛОВСК-КАМЧАТСКИЙ

80,209
балла

Благоустройство Никольской сопки



КАМЧАТСКИЙ КРАЙ С. МИЛЬКОВО

78,632
балла

Благоустройство парка отдыха по пр. Космонавтов в с. Мильково Камчатского края



КАМЧАТСКИЙ КРАЙ Г. ЕЛИЗОВО

70,694
балла

Спортивно-рекреационный парк Простоквашино г. Елизово



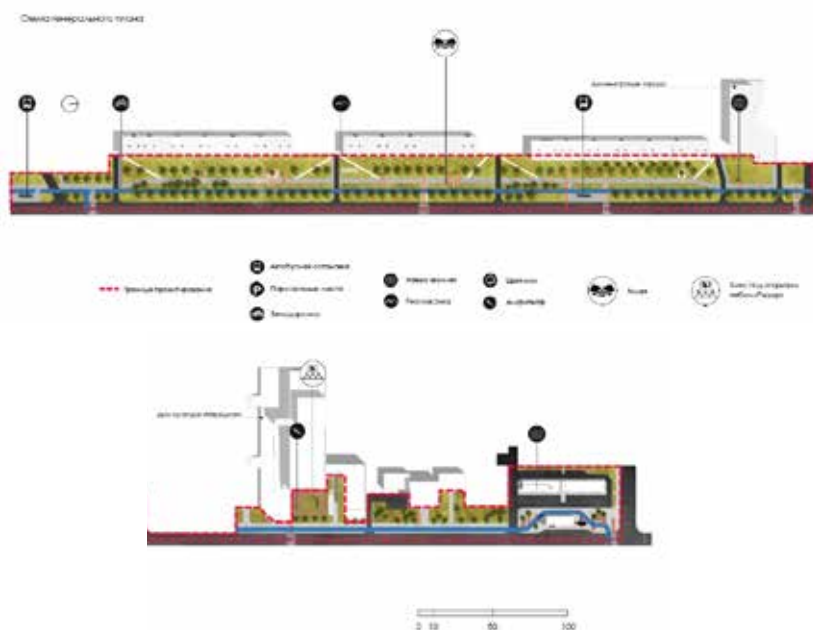
СХЕМА ФУНКЦИОНАЛЬНО-ПЛАНИРОВОЧНОЙ
ОРГАНИЗАЦИИ ТЕРРИТОРИИ ПРОЕКТИРОВАНИЯ
(ГЕНПЛАН)



КАМЧАТСКИЙ КРАЙ Г. ВИЛЮЧИНСК

66,906
балла

Благоустройство Вилючинского проспекта (2 этап 3, 4 очереди)



МАГАДАНСКАЯ ОБЛАСТЬ

МАГАДАНСКАЯ ОБЛАСТЬ

Г. МАГАДАН

68,948
балла

IV очередь парка «Маяк». Аллея имени адмирала А.И. Нагаева



ПРИМОРСКИЙ КРАЙ

ПРИМОРСКИЙ КРАЙ

ПГТ. НОВОШАХТИНСКИЙ

74,754
балла

Благоустройство парка «Юбилейный» с прилегающим бульваром»



- Граница территории
- 4,3,2,1,0,1,2,3,4,5,6,7,8,9,10,11,12,13,14,15,16,17,18,19,20,21,22,23,24,25,26,27,28,29,30,31,32,33,34,35,36,37,38,39,40,41,42,43,44,45,46,47,48,49,50,51,52,53,54,55,56,57,58,59,60,61,62,63,64,65,66,67,68,69,70,71,72,73,74,75,76,77,78,79,80,81,82,83,84,85,86,87,88,89,90,91,92,93,94,95,96,97,98,99,100
- 1 Соборная площадь
 - 2 Детская игровая площадка
 - 3 Спортивная площадка
 - 4 Водная зона
 - 5 Монументальная зона
 - 6 Демонстрационная зона с барельефом
 - 7 Подпорная стена
 - 8 Парковая зона
 - 9 Парковый фонтан
 - 10 Выпуклая, ландшафтная стена
 - 11 Пандус
 - 12 Скамья
 - 13 Пандус с дренажем и освещением
 - 14 Пандус «база» с освещением
 - 15 Пандус «финал» с освещением, скамья и фонарь
 - 16 Ручейный мостик (в виде моста для МГУ)
 - 17 Пандус ТСО с освещением «Юбилейный мостик»
 - 18 Пандус
 - 19 Аппаратный
 - 20 Пандусный террас



ПРИМОРСКИЙ КРАЙ

С. ВЛАДИМИРО-АЛЕКСАНДРОВСКОЕ

73,563
балла

Комплексное благоустройство общественной территории по ул. Лазо, д. 121 сквер «Зазеркальный», с. Владимиро-Александровское»



4.4.2. Схема функционально-планировочной организации территории проектирования (фрагмент) в масштабе 1:500 или 1:5000

Схема генерального плана М 1:500

Генеральный план территории благоустройства разработан с учетом наполнения сквера функциональными площадками, и качественной транспортно-пешеходной организацией.

Экспликация к генплану

Участок 1: Территория сквера

1. Встречающая площадка
2. Теневой навес
3. Зона отдыха с качелями
4. Арт-объект «Медовой лисы»
5. Теневой навес с амфитеатром
6. Лазательный городок
7. Познательный стэнд забор
8. Спортивная площадка

Участок 2: Площадь у общежития

9. Площадь ожидания
10. Павильон общественной остановки
11. Скамьи «Осколок»
12. Арт-объект «Светящиеся столбы»

ТЭП

Общая площадь проектирования 0,57 га

Участок 1: Территория сквера

- Площадь благоустройства – 0,2858 га
- Площадь твердых покрытий – 0,1190 га
- Площадь озеленения – 0,0137 га

Участок 2: Площадь у общежития

- Площадь благоустройства – 0,1330 га
- Площадь твердых покрытий – 0,0872 га
- Площадь озеленения – 0,0299 га

Участок 3: Неразграниченная территория у сквера

- Площадь благоустройства – 0,0545 га
- Площадь твердых покрытий – 0,0230 га
- Площадь озеленения – 0,021 га

Участок 4: Неразграниченная территория у площади перед общежитием

- Площадь благоустройства – 0,918 га
- Площадь твердых покрытий – 0,0532 га
- Площадь озеленения – 0,0283 га

Основные обозначения

- Граница проектирования 1 участка
- Граница проектирования 2 участка
- Граница проектирования 3 участка
- Граница проектирования 4 участка

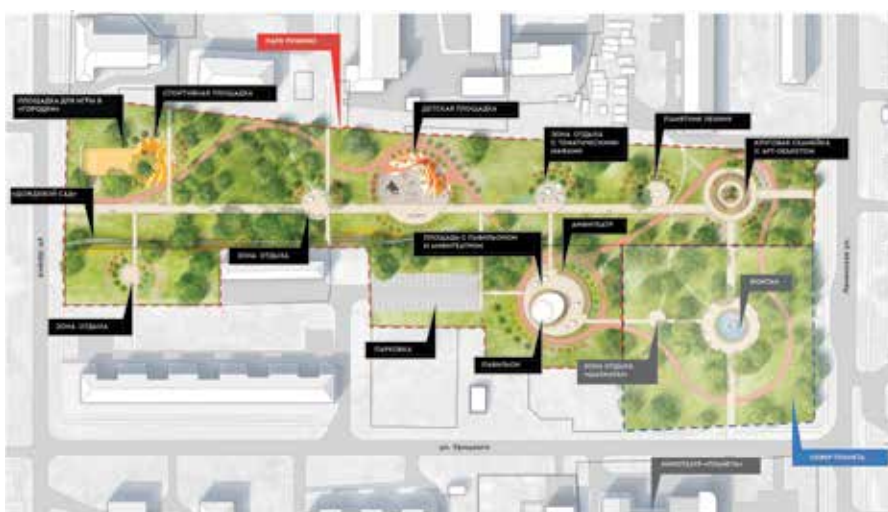
Масштаб: 1:500



ПРИМОРСКИЙ КРАЙ Г. ЛЕСОЗАВОДСК

72,806
балла

Благоустройство парка «Ружино»



ПРИМОРСКИЙ КРАЙ Г. БОЛЬШОЙ КАМЕНЬ

67,136
балла

Благоустройство парка культуры и отдыха по ул. Андреевская



ПРИМОРСКИЙ КРАЙ ПГТ. ЛУЧЕГОРСК

66,719
балла

Благоустройство Набережной Лучегорского водохранилища



ЭКСПЛИКАЦИЯ:

1. ПАРКОВКА
2. ПРОКАТ ВЕЛОСИПЕДОВ
3. ВЕЛОСИПЕДНАЯ ДОРОЖКА
4. ЗОНА АЗАРΙΑ С МАФАМИ
5. ПЛОЩАДКА ДЛЯ ПЛЯЖНОГО ВОЛЕЙБОЛА
6. ПЛОЩАДКА ДЛЯ ВЫГУЛА И ТРЕНИРОВКИ СОБАК
7. ПЛОЩАДЬ С ПАВИЛЬОНАМИ ДЛЯ ПРОВЕДЕНИЯ ЯРМАРОК И ОТАПЛИВАЕМЫМ КАФЕ
8. ФОНТАН - ЛЕДЯНОЙ ЛАБИРИНТ
9. СОВМЕЩЕННАЯ СПОРТИВНАЯ ЗОНА
10. ДЕТСКАЯ ПЛОЩАДКА
11. АКУСТИЧЕСКАЯ ПЛОЩАДКА
12. ВОРКАУТ
13. ТИХИЕ ЗОНЫ С МАФАМИ
14. МАНГАЛЬНАЯ ЗОНА
15. ГРЕБНАЯ БАЗА
16. СПАСАТЕЛЬНАЯ СТАНЦИЯ
17. ВИДОВАЯ ПЛОЩАДКА
18. ПЛОЩАДКА ДЛЯ ЧТЕНИЯ



ПРИМОРСКИЙ КРАЙ Г. АРСЕНЬЕВ

64,34
балла

Благоустройство общественной территории «Сквер Детский городок «Радость»



РЕСПУБЛИКА БУРЯТИЯ

РЕСПУБЛИКА БУРЯТИЯ Г. СЕВЕРОБАЙКАЛЬСК

87,274
балла

Благоустройство парка «История БАМ» в г. Северобайкальске



РЕСПУБЛИКА БУРЯТИЯ

Г. ГУСИНООЗЕРСК

68,438
балла

Благоустройство центральной части ул. Ленина в г. Гусиноозерск (2 этап)



РЕСПУБЛИКА БУРЯТИЯ

С. КЫРЕН

67,917
балла

«Путь ветра»: благоустройство парка в селе Кырен



РЕСПУБЛИКА БУРЯТИЯ Г. ЗАКАМЕНСК

65,941
балла

«Связь времен»: благоустройство центрального городского бульвара
в г. Закаменск (2 Этап)



РЕСПУБЛИКА БУРЯТИЯ С. СОТНИКОВО

65,924
балла

«Хии Морин»: всесезонное многофункциональное общественное пространство
с. Сотниково



РЕСПУБЛИКА БУРЯТИЯ С. КАБАНСК

58,969
балла

Благоустройство береговой линии реки Селенга в с. Кабанск



РЕСПУБЛИКА САХА (ЯКУТИЯ)

РЕСПУБЛИКА САХА (ЯКУТИЯ)

Г. ВИЛЮЙСК

91,903
балла

Благоустройство набережной «Поющие пески» в г. Вилюйск



ГЕНЕРАЛЬНЫЙ ПЛАН



РЕСПУБЛИКА САХА (ЯКУТИЯ)

Г. МИРНЫЙ

89,33
балла

Благоустройство городского парка в г. Мирный



Тематический план

Средствосущие объекты:

- 1 - открытый водоем в парке
- 2 - площадка для настольного тенниса
- 3 - детская площадка
- 4 - детская игровая
- 5 - площадка для игры в футбол
- 6 - спорт площадка
- 7 - общественный туалет
- 8 - карусель
- 9 - зона барбекю
- 10 - зона барбекю
- 11 - арт-объект
- 12 - детская площадка
- 13 - зона барбекю
- 14 - фонтан
- 15 - зона (барбекю)

Проектные объекты:

- 16 - выделенная зона
- 17 - общественный туалет
- 18 - выделенная зона для отдыха
- 19 - выделенная зона для отдыха
- 20 - выделенная зона
- 21 - выделенная зона
- 22 - выделенная зона
- 23 - выделенная зона
- 24 - выделенная зона

Бесплатное развитие:

- 25 - выделенная зона
- 26 - выделенная зона
- 27 - выделенная зона
- 28 - выделенная зона
- 29 - выделенная зона
- 30 - выделенная зона
- 31 - выделенная зона
- 32 - выделенная зона
- 33 - выделенная зона

В территории проектирования - 31,8 Га
В благоустройстве - 43 000 м² (14,3 Га)

- граница территории
- проекционные линии в парк
- проекционные линии в парк



РЕСПУБЛИКА САХА (ЯКУТИЯ)

Г. НЕРЮНГРИ

85,709
балла

Культурный парк. Благоустройство парковой территории в г. Нерюнгри



ГЕНЕРАЛЬНЫЙ ПЛАН

- Границы территории благоустройства — 2,3 га
- Границы территории проектирования — 4,3 га

- Зона отдыха с арт-объектом «Книжка»
- Пустырьки перед школой и ДКЦД
- Зона озеленения со скамейкой и фонтанчиком
- Зона теплого покрытия с скамейками
- Игровые дорожки
- Купель для теплого покрытия
- Зона отдыха
- Трибуна с подсветкой «Книжка»
- Детские площадки для детей 7-14 лет
- Скамейки с детской и взрослой зонами
- Поздравительная зона «Книжка» — арт-объект и арт-объект «Книжка»
- Место для фотосессий с арт-объектом «Книжка»
- Пустырьки для озеленения «Книжка»
- Специализированная зона для детей
- Выставочные пространства «Книжка»
- Организованные парковки
- Детские площадки для детей 3-6 лет

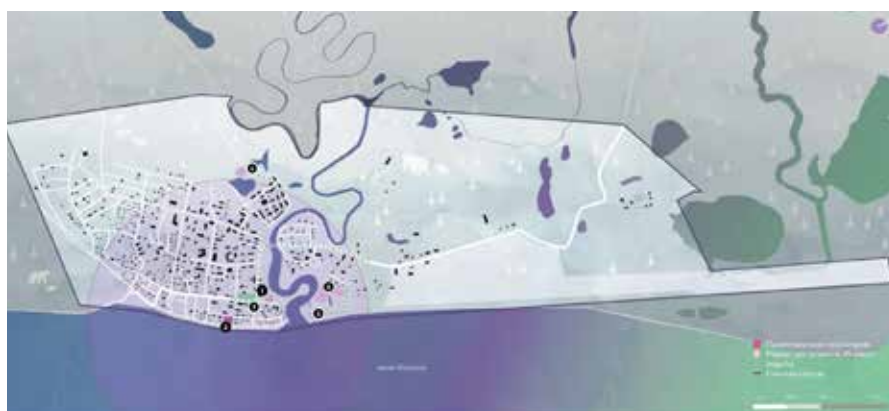


РЕСПУБЛИКА САХА (ЯКУТИЯ)

Г. СРЕДНЕКОЛЫМСК

80,323
балла

Благоустройство площади Победы в г. Среднеколымск



РЕСПУБЛИКА САХА (ЯКУТИЯ)

С. МАЙЯ

73,701
балла

Благоустройство территории «Кыайы аартыга» (Путь победы) в с. Майя



САХАЛИНСКАЯ ОБЛАСТЬ

САХАЛИНСКАЯ ОБЛАСТЬ

Г. СЕВЕРО-КУРИЛЬСК

85,428
балла

«Почувствуй Парамушир. Проект благоустройства набережной Второго Курильского пролива»



САХАЛИНСКАЯ ОБЛАСТЬ

Г. ДОЛИНСК

79,917
балла

«Янтарный парк. Благоустройство и развитие спортивно-оздоровительного парка в г. Долинск. 2 этап»



САХАЛИНСКАЯ ОБЛАСТЬ Г. ХОЛМСК

77,844
балла

«Морская симфония. Благоустройство и развитие площади Мира по ул. Советской в г. Холмске»



САХАЛИНСКАЯ ОБЛАСТЬ

Г. ЮЖНО-САХАЛИНСК

73,208
балла

«Набережная р. Рогатка – 3 этап (3-4 очередь)»



Схема генерального плана развития территории



Описание концепции

Основные задачи концепции
 - Создание комфортной городской среды.
 - Развитие пешеходной инфраструктуры.
 - Создание зеленых зон.
 - Развитие общественного транспорта.
 - Создание современных объектов инфраструктуры.

Концепция

Концепция развития территории направлена на создание комфортной городской среды, развитие пешеходной инфраструктуры, создание зеленых зон, развитие общественного транспорта, создание современных объектов инфраструктуры.

Условные обозначения

- 1. Пешеходная дорожка
- 2. Дорожка для велосипедистов
- 3. Дорожка для скейтбордистов
- 4. Дорожка для роликов
- 5. Дорожка для самокатов
- 6. Дорожка для скейт-парка
- 7. Дорожка для скейт-площадки
- 8. Дорожка для скейт-площадки
- 9. Дорожка для скейт-площадки
- 10. Дорожка для скейт-площадки
- 11. Дорожка для скейт-площадки
- 12. Дорожка для скейт-площадки
- 13. Дорожка для скейт-площадки
- 14. Дорожка для скейт-площадки
- 15. Дорожка для скейт-площадки
- 16. Дорожка для скейт-площадки
- 17. Дорожка для скейт-площадки
- 18. Дорожка для скейт-площадки
- 19. Дорожка для скейт-площадки
- 20. Дорожка для скейт-площадки

Экспликация к территории

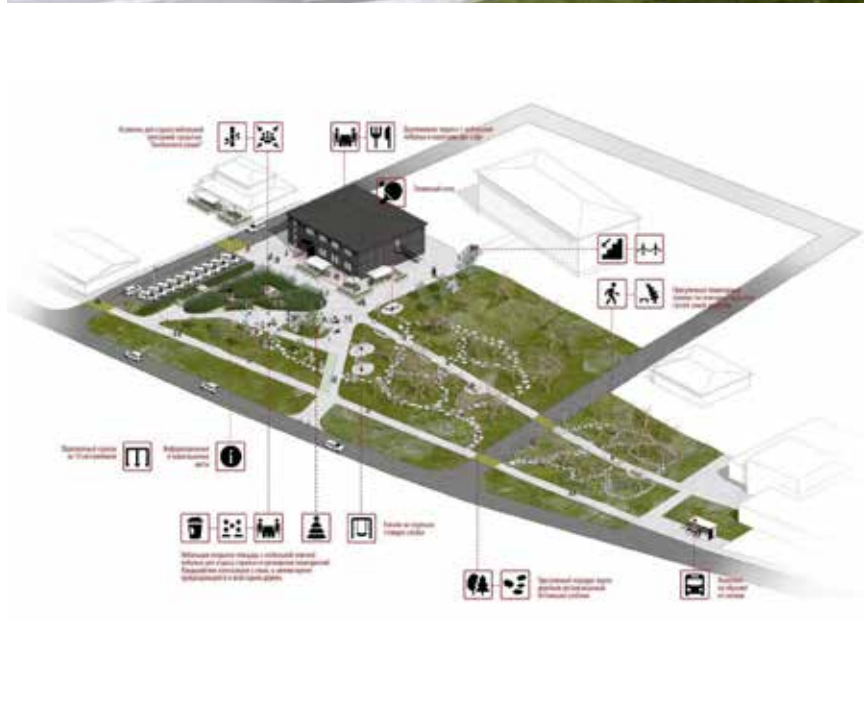
1. Инженерная инфраструктура
2. Инженерная инфраструктура
3. Инженерная инфраструктура
4. Инженерная инфраструктура
5. Инженерная инфраструктура
6. Инженерная инфраструктура
7. Инженерная инфраструктура
8. Инженерная инфраструктура
9. Инженерная инфраструктура
10. Инженерная инфраструктура
11. Инженерная инфраструктура
12. Инженерная инфраструктура
13. Инженерная инфраструктура
14. Инженерная инфраструктура
15. Инженерная инфраструктура
16. Инженерная инфраструктура
17. Инженерная инфраструктура
18. Инженерная инфраструктура
19. Инженерная инфраструктура
20. Инженерная инфраструктура



САХАЛИНСКАЯ ОБЛАСТЬ Г. КУРИЛЬСК

69,403
балла

«Благоустройство общественной территории «Сквер танцующих деревьев»



САХАЛИНСКАЯ ОБЛАСТЬ Г. КОРСАКОВ

67,15
балла

«Благоустройство территории вдоль реки Корсаковка» (II-й этап)



- Легенда:
- 1 - зона отдыха
 - 2 - зона отдыха
 - 3 - зона отдыха
 - 4 - зона отдыха
 - 5 - зона отдыха
 - 6 - зона отдыха
 - 7 - зона отдыха
 - 8 - зона отдыха



ХАБАРОВСКИЙ КРАЙ

ХАБАРОВСКИЙ КРАЙ Р.П. СОЛНЕЧНЫЙ

80,719
балла

«Зона отдыха, спорта и развлечений р.п. Солнечный»



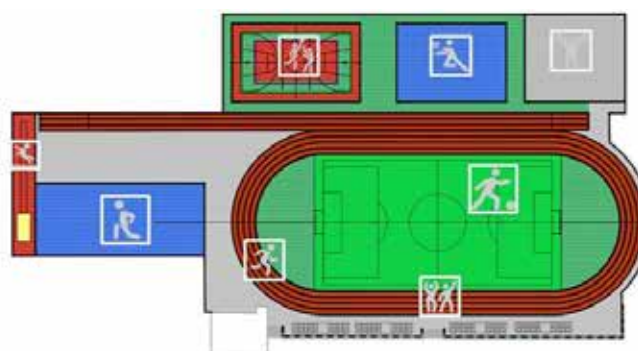
ХАБАРОВСКИЙ КРАЙ Р.П. НОВЫЙ УРГАЛ

67,969
балла

Спорткомплекс «За Спорт-За Жизнь». С Благоустройством стадиона «Железнодорожник»



- «Президентские состязания» 10-17 апреля
- «Президентские игры» 10-17 мая
- Патриотические эстафеты, посвященные Дню Победы 1-9 мая
- Малые олимпийские игры 1-10 июня
- Соревнования детей и взрослых 12 июня
- Районные соревнования по волейболу баскетболу и футболу 20 июня
- Соревнования по легкой атлетике 22 июня
- Марафон предпринимательства 15-30 июня
- Квесты. Проведение патриотических акций 9 мая, 12 июня, 22 июня
- Флешмобы в течение лета
- Праздник последнего звонка 23 мая
- «Шиповка зонтик» 24-3- апреля
- Игровые спортивные мероприятия в каникулярный период 1 июня – 30 августа
- Соревнования ко Дню молодежи 25 июня
- День России 12 июня
- День Железнодорожника 7 августа
- Сдача норм ГТО населением Нового Ургала апрель-май
- Соревнований работников РЖД и населения 1-7 августа
- Работа оздоровительной группы для людей пенсионного возраста еженедельно: среда, пятница, суббота
- Организация малых паралимпийских игр 13-20 июня
- Районные соревнования по национальным видам спорта 15 августа
- Русские народные командные игры третья декада августа



- | | | | |
|--|---|---|--|
|  Игроем в баскетбол |  Игроем в футбол |  Сдаём нормы ГТО |  Развиваемся перед соревнованиями |
|  Пригеем в длину |  Игроем в волейбол |  Всем бег! |  Устраиваем флешмобы |

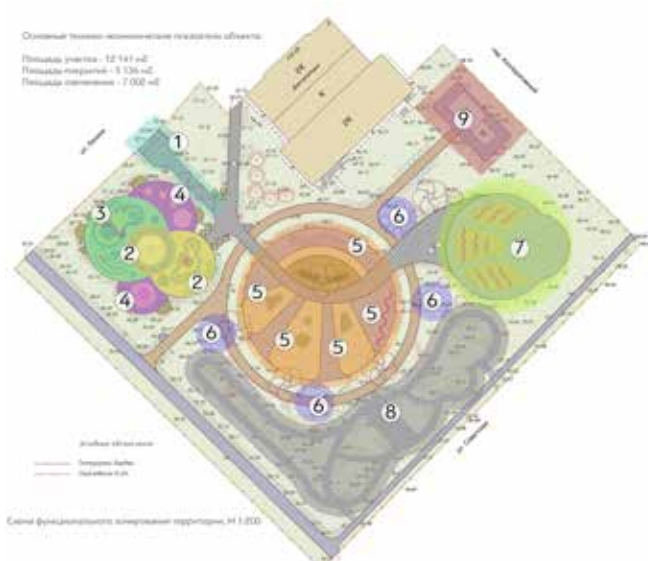


ХАБАРОВСКИЙ КРАЙ

Р.П. ХОР

66,205
балла

Парк культуры и отдыха р.п. Хор



ЭКСПЛИКАЦИЯ ПО ПЛАНУ:

- 1. Пешеходный вход на территорию парка
- 2. Детская игровая площадка для дошкольников от 0 до 5 лет
- 3. Детская игровая площадка для дошкольников от 6 до 10 лет
- 4. Детская игровая площадка для детей от 10 лет
- 5. Рекреационная зона, площадка для семейного отдыха
- 6. Физкультурно-спортивные объекты
- 7. Площадка для проведения мероприятий
- 8. Площадка для отдыха на свежем воздухе, аэробика, санчаши
- 9. Хозяйственный блок



ХАБАРОВСКИЙ КРАЙ Г. АМУРСК

65,046
балла

«Сквер «Звездный»»



- ЭКСПЛИКАЦИЯ:
1. Детская площадка №1 (7-12 лет)
 2. Спортивная площадка
 3. Центральная площадь сквера «Звездный»
 4. Площадка с торговыми киосками №1
 5. Цирк
 6. Детская площадка №2 (3-6 лет)
 7. Площадка с торговыми киосками с открытой террасой №2
 8. Площадка бытового назначения

ХАБАРОВСКИЙ КРАЙ Р.П. ВАНИНО

58,671
балла

«Сквер воинам интернационалистам по ул. Карпатской»



Схемы и изображения, иллюстрирующие предложения по благоустройству территории, архитектурные решения, расположение малых архитектурных форм, павильонов, иного оборудования (спецификация)

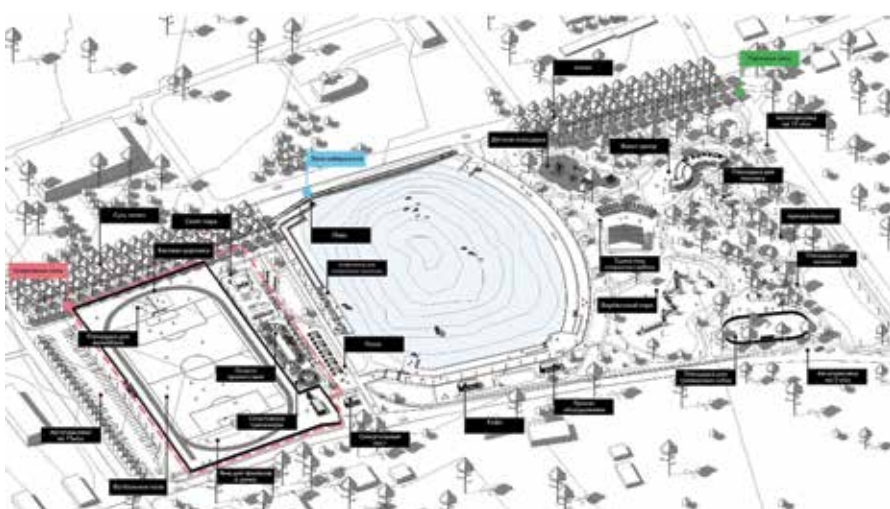


ХАБАРОВСКИЙ КРАЙ

Р.П. КОРФОВСКИЙ

58,487
балла

Парк спорта и отдыха



ЧУКОТСКИЙ АВТОНОМНЫЙ ОКРУГ

ЧУКОТСКИЙ АВТОНОМНЫЙ ОКРУГ Г. ПЕВЕК

68,594
балла

Благоустройство территории рядом с МБУК КДК «Айсберг» в г. Певек



ЧУКОТСКИЙ АВТОНОМНЫЙ ОКРУГ Г. БИЛИБИНО

66,417
балла

Благоустройство территории на «Антенном поле» в г. Билибино





ЧУКОТСКИЙ АВТОНОМНЫЙ ОКРУГ

Г. АНАДЫРЬ

58,382
балла

Благоустройство территории городской площади (рядом с ДНТ)





MINSTROYRF.GOV.RU | GORODSREDA.RU

#ГОРОДАМЕНЯЮТСЯДЛЯНАС

Москва, 2023